

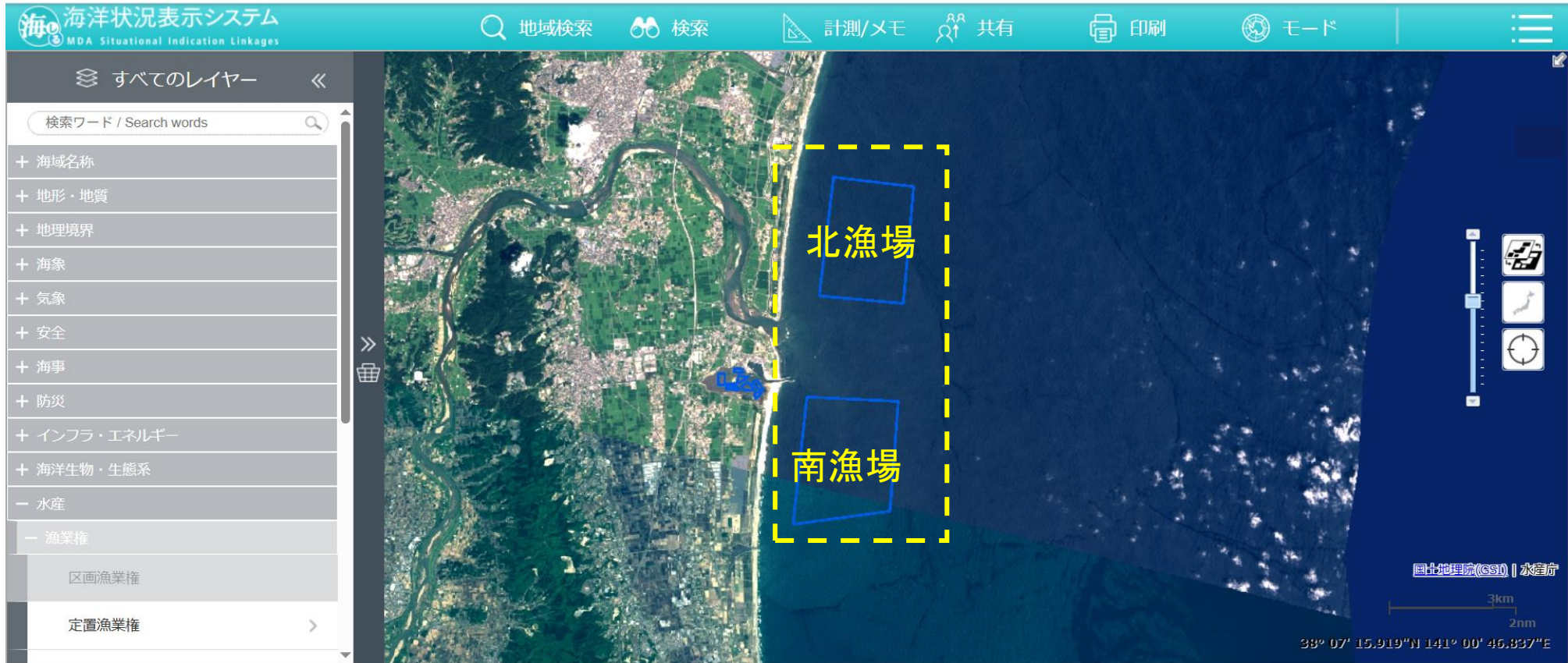
プロジェクト管理番号：JBC00000261
プロジェクト名：宮城県亘理町「荒浜海苔養殖」の伝承

添付資料

2025年9月
あらはま海苔合同会社

あらはま海苔 養殖海域の位置

- 情報出典
海洋状況表示システム (<https://www.msil.go.jp/>)



あらはま海苔 ブルーカーボン用計測時の写真

2025年9月
あらはま海苔合同会社

➤ 刈取作業



刈取前の海苔網



刈取中の海苔網



刈取後の海苔網

※申請フォームにおける海域図示において、北側海域の河口付近にある
小さく囲われた箇所が、計測海域です。

あらはま海苔 ブルーカーボン用計測時の写真

2025年9月
あらはま海苔合同会社

➤ 陸揚げ～湿重量計測



刈取した海苔



刈取した海苔の陸揚げ



風袋の計測



海苔を入れたカゴの重量計測



計測した対象の海苔(カゴ入り)

あらはま海苔 ブルーカーボン用計測時の写真

2025年9月
あらはま海苔合同会社

➤ 乾燥～乾燥重量計測



洗浄(異物除去)




脱水

一連の計測工程は、
通常生産とは完全に分けて
**ブルーカーボン申請のための
計測として実施した。**



乾燥工程(約90℃ 2時間)



乾燥後




乾燥状態の重量計測

あらはま海苔 海苔網の寸法


2025年9月
あらはま海苔合同会社

➤ 長さ18.3m x 幅1.25m



海苔網の幅計測(1.25m)

海苔網の
長さ計測
(18.3m)



あらはま海苔 養殖場の様子

2025年9月
あらはま海苔合同会社



収穫の様子
(今回の申請のため
の計測ではない)

養殖場全景

